

DATI GENERALI

ID codice 0000 Data Dicembre 2006
Denominazione Fontanile Testa di Monaca Tipologia Testa a fiammifero
Uso attuale agricolo Specifica

RELAZIONI TERRITORIALI

Posizione Parco urbano "Spina Verde" Accesso Parcheggio via Manzoni
Visibilità Dal parcheggio di via Manzoni Percorsi

CONDIZIONE

Condizione giuridica Proprietà pubblica Stato Buono

NOTIZIE STORICHE

Cronologia generica Ante XVIII Origine Agricola
Fonti utilizzate Fonti cartografiche

PARCO AGRICOLO SUD MILANO

Vincolo D.LGS 42/2004 Estremi del vincolo Del.gr.3 agosto 2000
Territori PASM Cintura metropolitana Ambiti PASM Agricolo
Elementi Fontanile Emergenze

VALORE

Caratterizzazione funzionale Ecologico, paesistico, Sistema o ambito Pianura irrigua Naviglio Grande

PROPOSTE e INTERVENTI

Destinazione PGT Verde e Sport Norme DGR 6/15137/1996, Dlgs 152/99 e modifiche 258/00
Attuazione




Immagine del fontanile da via San Francesco

DATI GENERALI

ID codice 0001
Data Dicembre 2006
Denominazione Fontanile "Mortisia"
Tipologia Testa ad L
Specifica
Uso attuale Agricolo

RELAZIONI TERRITORIALI

Posizione Parco urbano "Mortisia"
Accesso Parcheggio via della Costituzione
Visibilità Pista ciclabile del parco
Percorsi "Mortisia"

CONDIZIONE

Condizione giuridica Proprietà pubblica
Stato Buono

NOTIZIE STORICHE

Cronologia generica Ante XVIII
Origine Agricola
Fonti utilizzate Fonti cartografiche

PARCO AGRICOLO SUD MILANO

Vincolo Estremi del vincolo
Territori PASM Ambienti PASM
Elementi Emergenze

VALORE

Caratterizzazione Ecologico, paesistico, funzionale
Sistema o ambito Pianura irrigua Naviglio Grande

PROPOSTE e INTERVENTI

Destinazione Verde e Sport
Norme DGR 6/15137/1996, Dlgs PGT Tecniche di Attuazione 152/99 e modifiche 258/00



Immagine dei fontanili e della pista ciclabile del parco Mortisia

DATI GENERALI

ID codice 0002 Data Dicembre 2006
Denominazione Fontanile "Brianziona" Tipologia Testa a fiammifero
Uso attuale Agricolo Specifica

RELAZIONI TERRITORIALI

Posizione Corridoio ecologico di via Accesso Via Morandi
Morandi"
Visibilità Pista ciclabile "Verde Percorsi Pisello"

CONDIZIONE

Condizione giuridica Proprietà pubblica Stato Buono

NOTIZIE STORICHE

Cronologia Ante XVIII Origine Agricola
generica
Fonti utilizzate Fonti cartografiche

PARCO AGRICOLO SUD MILANO

Vincolo D. LGS 42/2004 Estremi del Del.gr.3 agosto 2000
vincolo
Territori PASM Cintura metropolitana Ambiti PASM Agricolo
Elementi Fontanile Emergenze

VALORE

Caratterizzazione Ecologico, paesistico, Sistema o Pianura irrigua Naviglio
funzionale ambito Grande

PROPOSTE e INTERVENTI

Destinazione Ambito di perequazione e Norme DGR 6/15137/1996, Dlgs
PGT compensazione misto Tecniche di 152/99 e modifiche 258/00
Attuazione



Immagine del fontanile Brianziona lungo il percorso "Verde Pisello"

ID codice 0003 **DATI GENERALI** Dicembre 2006
Denominazione Fontanile "Battilocca" **Data** Dicembre 2006
Usò attuale Agricolo **Tipologia Specifica** Testa ad L

RELAZIONI TERRITORIALI

Posizione Corridoio ecologico di via Morandi" **Accesso** Via Romagna
Visibilità Pista ciclabile di via Romagna **Percorsi**

CONDIZIONE

Condizione giuridica Proprietà pubblica **Stato** Buono

NOTIZIE STORICHE

Cronologia generica Ante XVIII **Origine** Agricola
Fonti utilizzate Fonti cartografiche

PARCO AGRICOLO SUD MILANO

Vincolo D.LGS 42/2004 **Estremi del vincolo** Del.gr.3 agosto 2000
Territori PASM Elementi Cintura metropolitana Fontanile **Ambiti PASM Emergenze** Agricolo

VALORE

Caratterizzazione funzionale Ecologico, paesistico, funzionale **Sistema o ambito** Pianura irrigua Naviglio Grande

PROPOSTE e INTERVENTI

Destinazione PGT Ambito di perequazione e compensazione misto **Norme Tecniche di Attuazione** DGR 6/15137/1996, Dlgs 152/99 e modifiche 258/00




Immagine del fontanile Battilocca

DATI GENERALI

ID codice 0004
Denominazione Fontanile Testa del Roggione
Uso attuale Agricolo
Data Dicembre 2006
Tipologia Specifica Testa a fiammifero

RELAZIONI TERRITORIALI

Posizione All'interno del parco della Viscontina
Accesso Via per Rovido
Visibilità All'interno del Villaggio
Percorsi Viscontina

CONDIZIONE

Condizione giuridica Proprietà pubblica
Stato Buono

NOTIZIE STORICHE

Cronologia generica Ante XVIII
Origine Agricola
Fonti utilizzate Fonti cartografiche

PARCO AGRICOLO SUD MILANO

Vincolo D.LGS 42/2004
Estremi del vincolo Del.gr.3 agosto 2000
Territori PASM Cintura metropolitana
Elementi Fontanile
Ambiti PASM Agricolo
Emergenze

VALORE

Caratterizzazione funzionale Ecologico, paesistico,
Sistema o ambito Pianura irrigua Naviglio Grande

PROPOSTE e INTERVENTI

Destinazione PGT Ambito di perequazione e compensazione misto
Norme Tecniche di Attuazione DGR 6/15137/1996, Dlgs 152/99 e modifiche 258/00

DATI GENERALI

ID codice	0005	Data	Dicembre 2006
Denominazione	Fontanile Bazzanella	Tipologia Specifica	Testa a fiammifero
Uso attuale	Agricolo		

RELAZIONI TERRITORIALI

Posizione	50m ad est da Buccinasco Castello	Accesso	Dal nucleo rurale di Buccinasco Castello
Visibilità	Dalla tangenziale ovest e dal ponte della sp.n.184	Percorsi	

CONDIZIONE

Condizione giuridica	Proprietà pubblica	Stato	Scarso
----------------------	--------------------	-------	--------

NOTIZIE STORICHE

Cronologia generica	Ante XVIII	Origine	Agricola
Fonti utilizzate		Fonti cartografiche	

PARCO AGRICOLO SUD MILANO

Vincolo	D.LGS 42/2004	Estremi del vincolo	Del.gr.3 agosto 2000
Territori PASM Elementi	Cintura metropolitana Fontanile	Ambiti PASM Emergenze	Agricolo

VALORE

Caratterizzazione funzionale	Ecologico, paesistico, funzionale	Sistema o ambito	Pianura irrigua Naviglio Grande
------------------------------	-----------------------------------	------------------	---------------------------------

PROPOSTE e INTERVENTI

Destinazione PGT	Ambito agricolo E	Norme Tecniche di Attuazione	DGR 6/15137/1996, Dlgs 152/99 e modifiche 258/00
------------------	-------------------	------------------------------	--



Immagine del fontanile da Buccinasco Castello.

DATI GENERALI

ID codice 0006
Data Dicembre 2006
Denominazione Fontanile Borghi
Tipologia Testa a fiammifero
Specifica
Uso attuale Agricolo

RELAZIONI TERRITORIALI

Posizione 50 m a sud di Buccinasco
Accesso Dal nucleo rurale di Buccinasco Castello
Visibilità All'interno dell'azienda agricola COSSA
Percorsi

CONDIZIONE

Condizione giuridica Proprietà privata
Stato Scarso

NOTIZIE STORICHE

Cronologia generica Ante XVIII
Origine Agricola
Fonti utilizzate Fonti cartografiche

PARCO AGRICOLO SUD MILANO

Vincolo D.LGS 42/2004
Estremi del vincolo Del.gr.3 agosto 2000
Territori PASM Cintura metropolitana
Elementi Fontanile Agricolo
Emergenze

VALORE

Caratterizzazione Ecologico, paesistico, funzionale
Sistema o ambito Pianura irrigua Naviglio Grande

PROPOSTE E INTERVENTI

Destinazione PGT Ambito agricolo E
Norme Tecniche di Attuazione DGR 6/15137/1996, Dlgs 152/99 e modifiche 258/00



Immagine del fontanile Borghi dall'azienda Cossa

ID codice 0007 **DATI GENERALI**
Data Dicembre 2006
Denominazione Fontanile Santa Maria **Tipologia Specifica** Testa a fiammifero
Uso attuale Agricolo

RELAZIONI TERRITORIALI

Posizione A lato strada comunale
Accesso Da strada comunale per Guado Gambaredo
Visibilità Da strada comunale per Guado Gambaredo

CONDIZIONE

Condizione giuridica Proprietà privata
Stato Scarso

NOTIZIE STORICHE

Cronologia generica Agricola
Fonti utilizzate Fonti cartografiche

PARCO AGRICOLO SUD MILANO

Vincolo D.LGS 42/2004
Estremi del vincolo Del.gr.3 agosto 2000
Territori PASM Cintura metropolitana
Elementi Fontanile
Ambiti PASM Agricolo
Emergenze

VALORE

Caratterizzazione funzionale Ecologico, paesistico, funzionale
Sistema o ambito Pianura irrigua Naviglio Grande

PROPOSTE E INTERVENTI

Destinazione PGT Ambito agricolo E
Norme Tecniche di Attuazione DGR 6/15137/1996, Dlgs 152/99 e modifiche 258/00




Immagine del fontanile Santa Maria dalla strada comunale per Guado Gambaredo

ID codice 0008
Data Dicembre 2006
Denominazione Fontanile Carчена
Tipologia Specifica Testa a fiammifero
Uso attuale Agricolo

RELAZIONI TERRITORIALI

Posizione Strada agricola a ovest del lago S. Maria
Accesso Pista ciclabile strada
Visibilità Spezziana
Percorsi Pista ciclabile strada Spezziana
Pista ciclabile strada Spezziana
Pista ciclabile strada Spezziana

CONDIZIONE

Condizione giuridica Proprietà privata
Stato Ottimo

NOTIZIE STORICHE

Cronologia generica Ante XVIII
Origine Agricola
Fonti utilizzate Fonti cartografiche

PARCO AGRICOLO SUD MILANO

Vincolo D.LGS 42/2004
Estremi del vincolo Del.gr.3 agosto 2000
Territori PASM Cintura metropolitana
Elementi Fontanile
Ambiti PASM Agricolo
Emergenze

VALORE

Caratterizzazione funzionale Ecologico, paesistico, funzionale
Sistema o ambito Pianura irrigua Naviglio Grande

PROPOSTE E INTERVENTI

Destinazione PGT Ambito agricolo E
Norme Tecniche di Attuazione DGR 6/15137/1996, Dlgs 152/99 e modifiche 258/00



Immagine fontanile Carचना visto dalla pista ciclabile Spezziana

DATI GENERALI

ID codice 0009 Data Dicembre 2006
Denominazione Fontanile Nosotto Tipologia Testa a fiammifero
Uso attuale Agricolo Specifica

RELAZIONI TERRITORIALI

Posizione Lato destro strada comunale Gudo Accesso Lato destro strada comunale Gudo
Gambaredo Gambaredo
Visibilità Lato destro strada comunale Gudo Percorsi
Gambaredo Gambaredo

CONDIZIONE

Condizione giuridica Proprietà privata Stato Scarso

NOTIZIE STORICHE

Cronologia Ante XVIII Origine Agricola
generica
Fonti cartografiche

PARCO AGRICOLO SUD MILANO

Vincolo D.LGS 42/2004 Estremi del Del.gr.3 agosto 2000
vincolo
Territori PASM Cintura metropolitana Ambiti PASM agricolo
Elementi fontanile Emergenze

VALORE

Caratterizzazione funzionale Ecologico, paesistico, Sistema o Pianura irrigua Naviglio
funzionale ambito Grande

PROPOSTE E INTERVENTI

PGT Ambito agricolo E NTA nome DGR 6/15137/1996, Dlgs
152/99 e modifiche 258/00

DATI GENERALI

ID codice 0010
Data Dicembre 2006
Denominazione Fontanile Visconti
Tipologia Specifica Testa a fiammifero
Uso attuale Agricolo

RELAZIONI TERRITORIALI

Posizione Isolata – Gudo
Gambaredo
Accesso Da proprietà privata
Visibilità Da proprietà privata
Percorsi

CONDIZIONE

Condizione giuridica Proprietà privata
Stato Buono

NOTIZIE STORICHE

Cronologia generica Ante XVIII
Origine Agricola
Fonti utilizzate Fonti cartografiche

PARCO AGRICOLO SUD MILANO

Vincolo D.LGS 42/2004
Estremi del vincolo Del.gr.3 agosto 2000
Territori PASM Cintura metropolitana
Elementi fontanile Ambiti PASM agricole
Emergenze

VALORE

Caratterizzazione funzionale Ecologico, paesistico, funzionale
Sistema o ambito Pianura irrigua Naviglio Grande

PROPOSTE E INTERVENTI

PGT Ambito agricolo E
NTA nome DGR 6/15137/1996, Dlgs 152/99 e modifiche 258/00



Immagine del fontanile da proprietà privata in Gudo Gambaredo.

DATI GENERALI

ID codice 0011 Data Dicembre 2006
Denominazione Fontanile Ronchetto 1 Tipologia Testa a L
Specifica
Uso attuale Agricolo

RELAZIONI TERRITORIALI

Posizione Isolata – Gudo Accesso Da strada agricola
Visibilità Da proprietà privata Percorsi proprietà privata.

CONDIZIONE

Condizione giuridica Proprietà privata Stato Buono

NOTIZIE STORICHE

Cronologia generica Ante XVIII Origine Agricola
Fonti utilizzate Fonti cartografiche

PARCO AGRICOLO SUD MILANO

Vincolo D.LGS 42/2004 Estremi del Del.gr.3 agosto 2000
Territori PASM Cintura metropolitana Ambiti PASM agricolo
Elementi fontanile Emergenze

VALORE

Caratterizzazione funzionale Ecologico, paesistico, Sistema o Pianura irrigua Naviglio
funzionale ambito Grande

PROPOSTE E INTERVENTI

PGT Ambito agricolo E NTA DGR 6/15137/1996, Dlgs
nome 152/99 e modifiche 258/00



Immagine del fontanile da strada agricola privata in Gudo Garbaredo.

DATI GENERALI

ID codice	0012	Data	Dicembre 2006
Denominazione	Fontanile Ronchetto 2	Tipologia Specifica	Testa a forma di Goccia
Uso attuale	Agricolo		

RELAZIONI TERRITORIALI

Posizione	Isolata – Gudo Gamberedo	Accesso	Da strada agricola proprietà privata
Visibilità	Da proprietà privata	Percorsi	

CONDIZIONE

Condizione giuridica	Proprietà privata	Stato	Buono
----------------------	-------------------	-------	-------

NOTIZIE STORICHE

Cronologia generica	Ante XVIII	Origine	Agricola
Fonti utilizzate		Fonti cartografiche	

PARCO AGRICOLO SUD MILANO

Vincolo	D .LGS 42/2004	Estremi del vincolo	Del.gr.3 agosto 2000
Territori PASM Elementi	Cintura metropolitana fontanile	Ambiti PASM Emergenze	Agricolo

VALORE

Caratterizzazione funzionale	Ecologico, paesistico, funzionale	Sistema o ambito	Pianura irrigua Naviglio Grande
------------------------------	-----------------------------------	------------------	---------------------------------

PROPOSTE E INTERVENTI

PGT	Ambito agricolo E	NTA nome	DGR 6/15137/1996, Dlgs 152/99 e modifiche 258/00
-----	-------------------	----------	--



Immagine del fontanile da strada agricola privata in Gudo Gamberedo.

DATI GENERALI

ID codice 0013 Data Dicembre 2006
Denominazione Fontanile Marozzi Tipologia Testa a L
Specifica
Uso attuale Agricolo

RELAZIONI TERRITORIALI

Posizione Isolata – Località Accesso Da strada agricola
Molinetto
Visibilità Da proprietà privata Percorsi proprietà privata

CONDIZIONE

Condizione giuridica Proprietà privata Stato Sufficiente

NOTIZIE STORICHE

Cronologia generica Ante XVIII Origine Agricola
Fonti utilizzate Fonti cartografiche

PARCO AGRICOLO SUD MILANO

Vincolo D.LGS 42/2004 Estremi del Del.gr.3 agosto 2000
Territori PASM Cintura metropolitana Ambiti PASM agricolo
Elementi Emergenze

VALORE

Caratterizzazione funzionale Ecologico, paesistico, Sistema o Pianura irrigua Naviglio
funzionale ambito Grande

PROPOSTE E INTERVENTI

PGT Ambito agricolo E NTA DGR 6/15137/1996, Dlgs
nome 152/99 e modifiche 258/00

DATI GENERALI

ID codice	0014	Data	Dicembre 2006
Denominazione	Fontanile Meizi	Tipologia Specifica	Testa a fiammifero
Uso attuale	Agricolo		

RELAZIONI TERRITORIALI

Posizione	Isolata – Gudo Gamberedo	Accesso	Da strada comunale N. 138
Visibilità	Da campo agricolo	Percorsi	

CONDIZIONE

Condizione giuridica	Proprietà privata	Stato	Buono
----------------------	-------------------	-------	-------

NOTIZIE STORICHE

Cronologia generica	Ante XVIII	Origine	Agricola
Fonti utilizzate		Fonti cartografiche	

PARCO AGRICOLO SUD MILANO

Vincolo	D. LGS 42/2004	Estremi del vincolo	Del gr.3 agosto 2000
Territori PASM Elementi	Cintura metropolitana Fontanile	Ambiti PASM Emergenze	Agricolo

VALORE

Caratterizzazione funzionale	Ecologico, paesistico, funzionale	Sistema o ambito	Pianura irrigua Naviglio Grande
------------------------------	-----------------------------------	------------------	---------------------------------

PROPOSTE E INTERVENTI

PGT	Ambito agricolo E	NTA nome	DGR 6/15137/1996, Dlgs 152/99 e modifiche 258/00
-----	-------------------	----------	--



Immagine del fontanile dal campo agricolo.

DATI GENERALI

ID codice	0015	Data	Dicembre 2006
Denominazione	Fontanile Molinetto	Tipologia Specifica	Testa a fiammifero
Uso attuale	Agricolo		

RELAZIONI TERRITORIALI

Posizione	A destra della strada comunale N.138	Accesso	Da strada comunale N. 138
Visibilità	Da strada comunale N.138	Percorsi	

CONDIZIONE

Condizione giuridica	Proprietà privata	Stato	Buono
----------------------	-------------------	-------	-------

NOTIZIE STORICHE

Cronologia generica	Ante XVIII	Origine	Agricola
Fonti utilizzate		Fonti cartografiche	

PARCO AGRICOLO SUD MILANO

Vincolo	D.LGS 42/2004	Estremi del vincolo	Del.gr.3 agosto 2000
Territori PASM Elementi	Cintura metropolitana Fontanile	Ambiti PASM Emergenze	Agricolo

VALORE

Caratterizzazione funzionale	Ecologico, paesistico, funzionale	Sistema o ambito	Pianura irrigua Naviglio Grande
------------------------------	-----------------------------------	------------------	---------------------------------

PROPOSTE E INTERVENTI

PGT	Ambito agricolo E	NTA norme	DGR 6/15137/1996, Dlgs 152/99 e modifiche 258/00
-----	-------------------	-----------	--



Immagine del fontanile da strada comunale N.138.

DATI GENERALI

ID codice	0016	Data	Dicembre 2006
Denominazione	Fontanile Campociocco	Tipologia Specifica	Testa a fiammifero
Uso attuale	Agricolo		
Posizione	A destra strada comunale Gudo Gambaredo	Accesso	Da strada comunale Gudo Gambaredo -Moirago
Visibilità	Da strada comunale per Gudo Gambaredo	Percorsi	

RELAZIONI TERRITORIALI

CONDIZIONE

Condizione giuridica	Proprietà privata	Stato	Buono
----------------------	-------------------	-------	-------

NOTIZIE STORICHE

Cronologia generica	Ante XVIII	Origine	Agricola
Fonti utilizzate		Fonti cartografiche	

PARCO AGRICOLO SUD MILANO

Vincolo	D.LGS 42/2004	Estremi del vincolo	Del.gr.3 agosto 2000
Territori PASM Elementi	Cintura metropolitana Fontanile	Ambiti PASM Emergenze	Agricolo

VALORE

Caratterizzazione funzionale	Ecologico, paesistico, funzionale	Sistema o ambito	Pianura irrigua Naviglio Grande
------------------------------	-----------------------------------	------------------	---------------------------------

PROPOSTE E INTERVENTI

PGT	Ambito agricolo E	NTA norme	DGR 6/15137/1996, Dlgs 152/99 e modifiche 258/00
-----	-------------------	-----------	--



Immagine del fontanile da strada comunale per Gudo Gambaredo – Moirago.

ID codice 0017
Data Dicembre 2006
Denominazione Fontanile Campociocco
Tipologia Specifica Testa a fiammifero
Uso attuale Agricolo

RELAZIONI TERRITORIALI
Accesso Da strada comunale Gudo Gambaredo -Moirago
Percorsi Da strada comunale per Gudo Gambaredo

CONDIZIONE
Stato Buono

NOTIZIE STORICHE

Cronologia generica Ante XVIII
Origine Agricola
Fonti cartografiche

PARCO AGRICOLO SUD MILANO

Vincolo D.LGS 42/2004
Estremi del vincolo Del.gr.3 agosto 2000
Territori PASM Elementi Cintura metropolitana Fontanile
Ambiti PASM Emergenze Agricolo

VALORE

Caratterizzazione funzionale Ecologico, paesistico, funzionale
Sistema o ambito Pianura irrigua Naviglio Grande

PROPOSTE e INTERVENTI

PGT Ambito agricolo E
NTA nome DGR 6/15137/1996, Dlgs 152/99 e modifiche 258/00



Immagine del fontanile a sud delle strade per Gudo Gambaredo – Moirago.